



Prefeitura do Município de Quatro Pontes
Estado do Paraná
Secretaria Municipal de Desenvolvimento Social



DIAGNÓSTICO SOCIOTERRITORIAL MUNICÍPIO DE QUATRO PONTES

2025



LISTA DE SIGLAS

BPC – Benefício de Prestação Continuada
CADUNICO – Cadastro Único para Programas Sociais
CECAD – Consulta, Seleção e Extração de Informações do CadÚnico
CMAS – Conselho Municipal de Assistência Social
CMDCA – Conselho Municipal dos Direitos da Criança e do Adolescente
CMDI – Conselho Municipal dos Direitos do Idoso
CMEI – Centro Municipal de Educação infantil
CNAS – Conselho Nacional de Assistência Social
CRAS – Centro de Referência de Assistência Social
CREAS – Centro de Referência Especializado de Assistência Social
ECA – Estatuto da Criança e do Adolescente
FGV – Fundação Getúlio Vargas
FMAS – Fundo Municipal de Assistência Social
IBGE – Instituto Brasileiro de Geografia e Estatística
IBGE – Instituto Brasileiro de Geografia e Estatística
IDH – Índice de Desenvolvimento Humano
IDHM – Índice de Desenvolvimento Humano Municipal
INEP – Instituto Nacional de Estudos e Pesquisas Educacionais Anísio Teixeira
IPARDES – Instituto Paranaense de Desenvolvimento Econômico e Social
LA – Liberdade Assistida
LOAS – Lei Orgânica de Assistência Social
NOB/RH/SUAS – Norma Operacional Básica de Recursos Humanos do Sistema Único de Assistência Social
NOB/SUAS – Norma Operacional Básica do Sistema Único de Assistência Social
PAEFI – Serviço de Proteção e Atendimento Especializado à Família e Indivíduos
PAIF- Programa de Atenção Integral à Família
PIB - Produto Interno Bruto
PMAS – Plano Municipal de Assistência Social
PR - Paraná
PSB – Proteção Social Básica
PSC – Prestação de Serviços à Comunidade
PSE – Proteção Social Especial
RI – Relatório de Informações Sociais
SCFV – Serviço de Convivência e Fortalecimento de Vínculos
SICON – Sistema de Condicionais
SMAS – Secretaria Municipal de Assistência Social
SUAS – Sistema Único de Assistência Social



SUMÁRIO

1. IDENTIFICAÇÃO	5
2. INTRODUÇÃO	6
3. OBJETIVO	10
4. JUSTIFICATIVA	10
5. BREVE HISTÓRICO E DIAGNÓSTICO SOCIOTERRITORIAL.	10
6. A APRESENTAÇÃO DOS DADOS MUNICIPAIS.	12
6.1 TERRITÓRIO E AMBIENTE.	12
6.2. MARCO SITUACIONAL.	13
6.3 CLIMA.	14
6.4 ÁREA TERRITORIAL E DEMOGRÁFICA.	14
7. POPULAÇÃO.	15
7.1 PIRÂMIDE ETÁRIA DA POPULAÇÃO CENSITÁRIA.....	16
8. SITUAÇÃO SOCIOECONÔMICA.	19
8.1. FUNDO DE PARTICIPAÇÃO DOS MUNICÍPIOS - FPM (FEDERAL).....	19
8.2. PIB PER CAPITA.....	19
8.3. TAXA DE DESEMPREGO.	20
8.4. ÍNDICE DE DESENVOLVIMENTO HUMANO – IDH.....	20
8.5. INFRAESTRUTURA URBANA.	20
9. ESPORTE, CULTURA E LAZER.	21
10. EDUCAÇÃO.	21
10.1 REDE DE ENSINO.....	23
11. SAÚDE.	23
12. ASSISTÊNCIA SOCIAL.	24
12.1.1. Serviço de Proteção e Atendimento Integral à Família – PAIF.....	26
12.1.2. Serviço de Convivência e Fortalecimento de Vínculos – SCFV.	27
12.1.3. Benefícios Eventuais.	27
12.2. CADASTRO ÚNICO.....	28
12.2.1. Bairros de maior concentração de inscrições no CADÚNICO.	30
12.2.2. Pessoas com deficiência.	31
12.3 PESSOAS EM SITUAÇÃO DE RUA.	31
12.4. BENEFÍCIO DE PRESTAÇÃO CONTINUADA - BPC.....	32
12.4.1 Residência dos beneficiários do Benefício de Prestação Continuada.	33
12.5. PROGRAMA BOLSA FAMÍLIA.....	33



Prefeitura do Município de Quatro Pontes
Estado do Paraná
Secretaria Municipal de Desenvolvimento Social



12.5.1. Residência dos beneficiários do Programa Bolsa Família.....	34
12.5.2. Acompanhamento das condicionalidades.....	35
13. CENTRO DE REFERÊNCIA ESPECIALIZADO DE ASSISTÊNCIA SOCIAL – CREAS.....	36
13.1. SERVIÇO DE PROTEÇÃO SOCIAL ESPECIAL DE ALTA COMPLEXIDADE.	37
14. REDE DE ATENDIMENTO SOCIOASSISTENCIAL.....	37
15. CONSIDERAÇÕES FINAIS.....	39
16. REFERÊNCIAS.....	40



Prefeitura do Município de Quatro Pontes
Estado do Paraná
Secretaria Municipal de Desenvolvimento Social



1. IDENTIFICAÇÃO

Município: Quatro Pontes – PR

Porte Populacional: Pequeno Porte I

PREFEITURA MUNICIPAL

Nome do Prefeito: César Alexandre Seidel

Mandato do Prefeito: Início: 01/01/2025 Término: 31/12/2028

Endereço da Prefeitura: Rua Gaspar Martins, 560 - Centro

CEP: 85940-202

Telefone: (45) 3279-8100

Site: www.quatropontes.pr.gov.br

ÓRGÃO GESTOR DA ASSISTÊNCIA SOCIAL

Nome do órgão gestor: Secretaria Municipal de Desenvolvimento Social

Responsável: Cristine Escher Seidel

Ato de nomeação da gestora: portaria 434/2025 de 23/05/2025

Endereço órgão gestor: Rua São Gabriel, 667 - Centro

CEP:85940-104 Telefone: (45) 3279-8120 | (45) 98806-4950

E-mail: assistencia@quatropontes.pr.gov.br

Responsável pela elaboração:

Luciane Denise Görlach Gerhard

Assistente Social CRESS/PR 7799 11ª Região

Colaboradores:

Cristine Escher Seidel - Secretária Municipal de Desenvolvimento Social

Fátima Aparecida de Caldas Borth - Diretora do Departamento de Ações Comunitárias

Claudinéia Terezinha Paetzold Zelenski - Diretora do Departamento de Ação Social

Vanessa de Souza Cazari Pozzolo – Assistente Administrativa Operadora do Cadastro Único

Geovanna Andressa Diesel - Psicóloga do CRAS

Adriel José de Quadros - Assistente Social do Serviço Proteção Social Especial

Trycia Raquel Pedrini Roesler Port – Assistente Social do CRAS



2. INTRODUÇÃO

O Sistema Único de Assistência Social - SUAS, seguindo as diretrizes da Constituição de 1988 e da Lei Orgânica de Assistência Social - LOAS de 1993, é um sistema público não contributivo, descentralizado e participativo que tem como função primordial a gestão do conteúdo específico da Assistência Social no campo da proteção social brasileira (NOB/05). Sua implantação tem sido realizada num amplo processo democrático que requer a afirmação da política como estatal e alicerçada de direitos, em resposta às necessidades sociais e estratégicas no enfrentamento das desigualdades que atingem a maioria da população. Como política de proteção social de caráter não contributivo, a assistência social está sob o comando dos municípios com a competência de organizar e coordenar o SUAS em seu âmbito.

A Norma Operacional Básica do SUAS aprovada em 2012 – NOB 2012 - em seu artigo 1º afirma a Vigilância Socioassistencial como uma função da política de assistência social, conjuntamente com a Proteção Social e a Defesa de Direitos. Essas três funções possuem fortes relações entre si, e em certo sentido, podemos afirmar que cada uma delas só se realiza em sua plenitude por meio da interação e complementariedade com as demais. De acordo com as determinações da NOB 2012 a Vigilância Socioassistencial deve estar estruturada e ativa em nível municipal, estadual e federal, contribuindo com as áreas de proteção social básica e de proteção social especial por meio da elaboração de estudos, planos e diagnósticos capazes de ampliar o conhecimento sobre a realidade dos territórios e as necessidades da população, e auxiliando no planejamento e organização das ações realizadas nesses territórios. Deve, ainda, contribuir com a própria Gestão – em sentido amplo – auxiliando a formulação, planejamento e execução de ações que induzam à adequação da oferta às necessidades da população. Para isso, faz-se necessário que também sejam produzidas e analisadas informações sobre o financiamento; sobre o tipo, volume, localização e qualidade das ofertas; bem como das condições de acesso aos serviços, benefícios, programas e projetos.

A Vigilância Socioassistencial objetiva detectar e compreender as situações de precarização e de agravamento das vulnerabilidades que afetam os territórios e os



Prefeitura do Município de Quatro Pontes
Estado do Paraná
Secretaria Municipal de Desenvolvimento Social



cidadãos, prejudicando e pondo em risco sua sobrevivência, dignidade, autonomia e socialização. Deve buscar conhecer a realidade específica das famílias e as condições concretas do lugar onde elas vivem e, para isso, é fundamental conjugar a utilização de dados e informações estatísticas e a criação de formas de apropriação dos conhecimentos produzidos pelas equipes dos serviços socioassistenciais, que estabelecem a relação viva e cotidiana com os sujeitos nos territórios.

Iniciativas como o Censo SUAS e a implantação do Registro Mensal de Atendimentos – RMA – têm contribuído para o monitoramento e ajudado a definir e compartilhar conceitos e entendimentos essenciais e para viabilizar a padronização de informações básicas relativas aos serviços socioassistenciais em todo o país. Além da geração de dados e estatísticas municipais, estaduais e nacionais que auxiliam enormemente o planejamento e a gestão do SUAS, esse processo de produção e disseminação de informações também deve contribuir para fomentar reflexões, reorientações e aprimoramentos nos serviços prestados pelas equipes de referência nas diversas Unidades do SUAS.

Uma das principais funções da Vigilância Socioassistencial é a produção de diagnósticos socioassistenciais. O diagnóstico é uma análise interpretativa que possibilita a leitura de uma determinada realidade social. A partir desta leitura, o município conhece melhor as necessidades e demandas dos cidadãos. O diagnóstico socioterritorial possibilita aos responsáveis e operadores da política de assistência social a apreenderem as particularidades do território sob o qual estão inseridos e detectarem as características e dimensões das situações de precarização que vulnerabilizam e trazem riscos e danos aos cidadãos, à sua autonomia, socialização e ao convívio familiar. O diagnóstico deve levantar além das carências, também as potencialidades do lugar, o que possibilita ações estratégicas para fomentar estas potencialidades.

Por outro lado, o diagnóstico deve mapear a rede de proteção social no território, seja ela a rede referenciada da Assistência Social ou a rede das demais políticas públicas, verificando quantas famílias já estão sendo atendidas e, logicamente, a quantidade de famílias que demandam os serviços, mas ainda não estão sendo adequadamente atendidas. Assim, a partir da identificação das particularidades



Prefeitura do Município de Quatro Pontes
Estado do Paraná
Secretaria Municipal de Desenvolvimento Social



do território e do conhecimento das famílias, os profissionais que atuam na política de assistência social podem formular estratégias com vistas à proteção social e a melhoria da qualidade de vida da população.

Em suma, é responsabilidade da Vigilância Socioassistencial elaborar e atualizar periodicamente o diagnóstico socioterritorial do município, que deve conter informações especializadas dos riscos e vulnerabilidades e da consequente demanda de serviços de proteção social básica e de proteção social especial, bem como informações igualmente especializadas referentes ao tipo e volume de serviços efetivamente disponíveis e ofertados à população. O Diagnóstico deverá ser um instrumento dinâmico, participativo e que permite uma compreensão da realidade social. Deverá incluir a identificação das necessidades e a detecção dos problemas prioritários e respectivas causalidades, bem como dos recursos e potencialidades locais, que constituem reais oportunidades de desenvolvimento.

Deste modo, com o presente diagnóstico pretende-se fornecer subsídios tanto para a gestão quanto para as equipes para a realização de planejamento estratégico e da tomada de decisão baseada em evidências.

Este documento apresenta o Diagnóstico Social do Município de Quatro Pontes -PR e tem como finalidade aprofundar o conhecimento sobre a realidade local e os indicadores sociais, tendo por base dados oficiais. Assim, a partir dessa aproximação é possível identificar alguns problemas locais e respectiva causalidade, bem como os recursos e potencialidades da localidade que podem constituir-se em oportunidades de desenvolvimento local.

O diagnóstico social se dá dentro de um processo dinâmico por se desenvolver dentro de uma realidade que se transforma diariamente, diante disso, faz-se necessário atualizá-lo com frequência. A criação deste documento coloca-se como um sistema de avaliação contínua dos indicadores sociais e econômicos e de garantia de direitos.

Assim, com os dados levantados através deste diagnóstico objetiva-se realizar uma aproximação com a realidade e as dinâmicas sociais. Dessa forma, este documento poderá servir de subsídio e orientação para a elaboração de projetos



Prefeitura do Município de Quatro Pontes
Estado do Paraná
Secretaria Municipal de Desenvolvimento Social



específicos, de acordo com as prioridades e necessidades locais, bem como para o planejamento das políticas públicas.

Em resumo, este trabalho além de proporcionar uma aproximação às particularidades do município, constitui-se em um instrumento importante na medida em que traz um registro histórico dos fatos, bem como uma apresentação da atual conjuntura, constituindo-se, portanto, como um meio de avaliação das necessidades a serem implantadas e uma forma de visualizar a qualidade dos serviços ofertados no município, além de possibilitar o planejamento das intervenções para o desenvolvimento local.



3. OBJETIVO

Realizar um diagnóstico socioterritorial de Quatro Pontes - PR, utilizando dados para identificar vulnerabilidades, riscos, e potencialidades nos diferentes territórios. Também visa avaliar a demanda por serviços, programas socioassistenciais da Proteção Social Básica e Especial, benefícios, e a qualidade dos serviços disponíveis, atendendo às necessidades da Secretaria Municipal de Desenvolvimento Social.

Conforme o artigo 20 da NOB/SUAS-2012, o diagnóstico socioterritorial é a primeira tarefa que compõem o processo de elaboração do Plano de Assistência Social, que se realiza a cada quatro anos. “O diagnóstico tem por base o conhecimento da realidade, a partir da leitura dos territórios, microterritórios ou outros recortes socioterritoriais que possibilitem identificar as dinâmicas sociais, econômicas, políticas e culturais que os caracterizam, reconhecendo as suas demandas e potencialidades”. (BRASIL, 2012, p.11).

4. JUSTIFICATIVA

O diagnóstico é essencial conforme a Norma Operacional Básica do Sistema Único de Assistência Social (NOB-SUAS) de 2012, para identificar vulnerabilidades, interpretar demandas sociais, e avaliar o impacto das ações planejadas. Utilizando dados territoriais de fontes oficiais, o objetivo é identificar a rede socioassistencial disponível e planejar respostas efetivas às demandas identificadas, crucial para o planejamento da política de assistência social e implementação de serviços.

5. BREVE HISTÓRICO E DIAGNÓSTICO SOCIOTERRITORIAL.

Com base nos dados retirados no site do município, a localidade de Quatro Pontes surgiu na década de 50, através da colonização organizada pela empresa Industrial Madeireira Colonizadora Rio Paraná S/A MARIPÁ, que tinha sede na cidade



Prefeitura do Município de Quatro Pontes
Estado do Paraná
Secretaria Municipal de Desenvolvimento Social



de Toledo. Esta companhia tinha adquirido, em 1945, os direitos sobre as terras da companhia inglesa "Madera del Alto Paraná", com o objetivo de: derrubar a mata; assentar colonos Riograndenses e Catarinenses, principalmente de origem Alemã e Italiana; comercializar a madeira extraída e a produção das colônias e estabelecer núcleos urbanos.

A previsão pela companhia colonizadora do estabelecimento de núcleos urbanos, estrategicamente localizados dentro da gleba e com a finalidade pré-determinada, concretizou-se e desenvolveu-se nas áreas que hoje se constituem a cidade de Marechal Cândido Rondon, seus nove distritos dos Municípios desmembrados, entre eles a cidade de Quatro Pontes.

A partir de 1951 começaram a radicar-se, os primeiros colonos vindos do Rio Grande do Sul e Santa Catarina, trazidos pela Companhia MARIPÁ. A localidade de Quatro Pontes era então uma vila onde se situavam o armazém de provisões gerais para atender às necessidades da população, a Igreja, a escola e algumas casas; a maioria dos colonos estavam estabelecidos na área rural.

A extração madeireira foi uma das primeiras atividades comerciais importantes, que permeou a ocupação da região e favoreceu o surgimento de indústrias de beneficiamento de madeira, fomentando o comércio, atraindo os habitantes das áreas adjacentes até este pequeno núcleo de desenvolvimento, que posteriormente se solidificou como polo de um comércio forte, consubstanciando-se como o futuro Município de Quatro Pontes.

A companhia MARIPÁ realizou uma divisão de terra em propriedades com área média de 25 hectares, dimensões estas que ainda hoje caracterizam uma estrutura fundiária com pequenas e médias propriedades na região de Quatro Pontes.

A localidade de Quatro Pontes pertencia primeiramente ao Município de Toledo e, após a emancipação do Município de Marechal Cândido Rondon, passou a ser distrito administrativo deste, pela Lei Municipal nº 31, de 31 de julho de 1962. Ainda em 1962 foi elevado a distrito judiciário pela Lei Estadual nº 3.668, de 31 de dezembro.

A principal atividade agrícola do Estado do Paraná, na época do surgimento de Quatro Pontes, era a cafeicultura. Este cultivo atraiu os colonos locais, porém não se adaptou à região: a geada de 1955 frustrou as expectativas da cafeicultura e os



Prefeitura do Município de Quatro Pontes
Estado do Paraná
Secretaria Municipal de Desenvolvimento Social



colonos, de origem do sul e pouco acostumados a essa cultura, concentraram seus esforços em policulturas e criação de subsistência, bem como na criação de suínos. A suinocultura, constituiu-se em uma opção apropriada, dado as características culturais dos colonos e ao pequeno tamanho dos lotes em média de 25 hectares, destacando-se, ainda hoje, na economia do Município de Quatro Pontes.

Na década de 70 deu-se uma profunda modernização na agricultura com a integração da cultura mecanizada; a soja passou a ser o cultivo predominante, junto com o milho e o trigo. Este cultivo, entretanto, não é rentável em propriedades de 25 hectares, o que veio a provocar a anexação das pequenas propriedades, diretamente pela compra ou pela locação, de forma a otimizar a exploração agrícola.

A profunda transformação ocorrida na agricultura de Quatro Pontes mostrou dois sérios problemas: uma estrutura fundiária de pequenas propriedades inadequada para os novos cultivos totalmente mecanizados; o êxodo dos agricultores que não puderam adaptar-se a essa transformação, migrando para as grandes cidades e outras regiões da nova fronteira agrícola: Paraguai, Mato Grosso, Rondônia, etc.

A cidade de Quatro Pontes foi consolidando-se na sua região e em 24 de março de 1990 aconteceu um plebiscito votando pelo desmembramento de Marechal Cândido Rondon. Em 13 de setembro desse mesmo ano foi criado o Município de Quatro Pontes pela Lei Estadual 9.368, a instalação oficial deu-se no dia 01 de janeiro de 1993. Na população predomina a origem alemã com 90%, seguindo-se a italiana com 5%, e 5% de outras.

6. A APRESENTAÇÃO DOS DADOS MUNICIPAIS.

6.1 TERRITÓRIO E AMBIENTE.

O município de Quatro Pontes, limita-se ao norte com os municípios de Marechal Cândido Rondon e Nova Santa Rosa, ao leste e sul com o município de Toledo e a oeste com o município de Marechal Cândido Rondon e fica a uma distância



de 578 km da capital, Curitiba; numa altitude de 439 metros sobre o nível do mar (IPARDES).

LIMITES GEOGRÁFICOS DO MUNICÍPIO DE QUATRO PONTES



FONTE: IPARDES, 2008

6.2. MARCO SITUACIONAL.

Desmembrado de Marechal Cândido Rondon, sua instalação oficial deu-se no dia 01 de janeiro de 1993. O município de Quatro Pontes está situado no Oeste do Estado do Paraná, que corresponde à microrregião geográfica de Toledo.



Fonte: Wikipédia.

6.3 CLIMA.

Clima subtropical úmido mesotérmico, com verões quentes com tendência de concentração das chuvas (temperatura média superior a 22 °C), invernos com geadas pouco frequentes (temperatura média inferior a 18 °C), sem estação seca definida.

6.4 ÁREA TERRITORIAL E DEMOGRÁFICA.

De acordo com IBGE, Quatro Pontes possui uma área de 114,393 km², representando 0,0574% do Estado e 0,0013% de todo o território brasileiro. Considerando a área territorial e a população, o município possui uma densidade demográfica de 39,16 habitantes por Km².



FONTE: fotos do município.

7. POPULAÇÃO.

Esta seção apresenta dados relativos à população do município de Quatro Pontes.

De acordo com dados do último censo do IBGE realizado em 2022, Quatro Pontes contava com 4.480 habitantes, já a estimativa para 2024 prevê uma população de 4636 habitantes. A diferença entre os sexos é de apenas 90 pessoas, o que sugere um equilíbrio entre os sexos, com uma leve predominância feminina, correspondendo a 49% a população masculina e 51% a população feminina, conforme pode se observar na tabela abaixo e na pirâmide etária. Da população acima de 60 anos, o município possui 945 habitantes o que corresponde a 21,09 % da população.

HABITANTES POR FAIXA ETÁRIA NO MUNICÍPIO DE QUATRO PONTES, ANO 2022 *

Habitantes por faixa etária	Homem	Mulher
0 a 4 anos	146	144
5 a 9 anos	150	122



Prefeitura do Município de Quatro Pontes
Estado do Paraná
Secretaria Municipal de Desenvolvimento Social



10 a 14 anos	119	131
15 a 19 anos	126	131
20 a 24 anos	125	134
25 a 29 anos	148	143
30 a 34 anos	151	173
35 a 39 anos	185	175
40 a 44 anos	155	143
45 a 49 anos	142	154
50 a 54 anos	158	156
55 a 59 anos	141	183
60 a 64 anos	143	126
65 a 69 anos	120	120
70 a 74 anos	82	97
75 a 79 anos	47	61
80 a 84 anos	27	47
85 a 89 anos	22	29
90 a 94 anos	7	15
95 a 99 anos	1	1
100 ou mais	0	0
Total	2195	2285

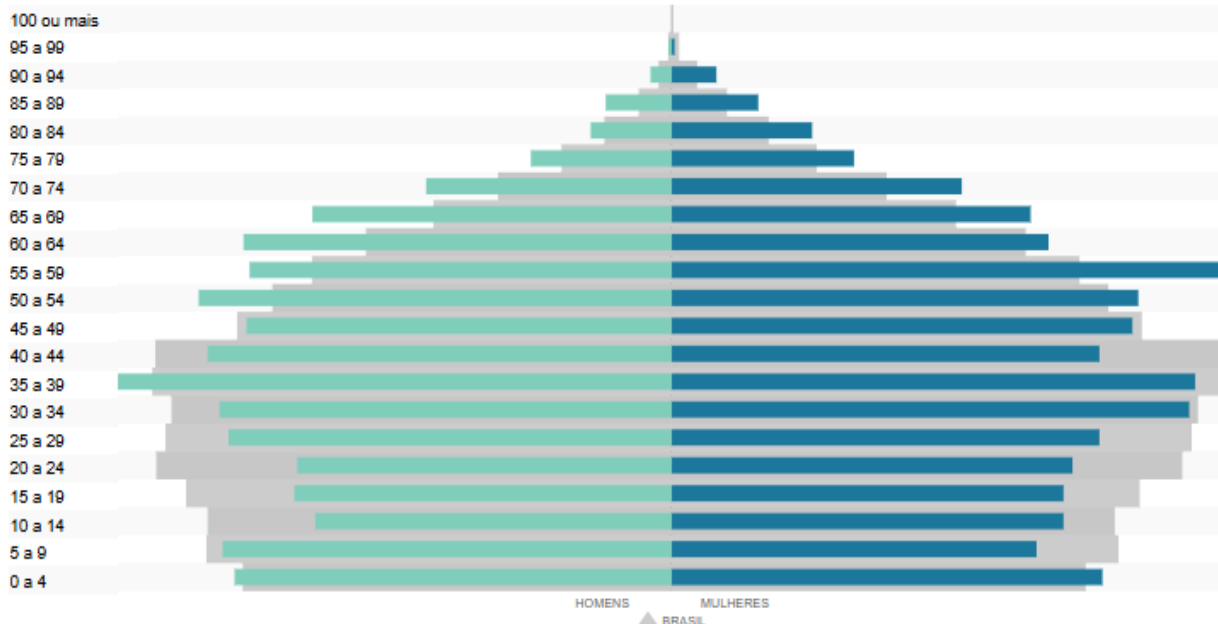
Fonte: Construída com base na pirâmide etária 2022 - IBGE cidades.

7.1 PIRÂMIDE ETÁRIA DA POPULAÇÃO CENSITÁRIA.

Em 2022, os maiores quantitativos de habitantes, por sexo e faixa etária eram de 185 pessoas do sexo masculino entre 35 a 39 anos e, 183 pessoas do sexo feminino entre 55 a 59 anos. Os menores quantitativos foram de pessoas com idades entre 95 a 99 anos, sendo 1 pessoa do sexo masculino e 1 pessoa do sexo feminino como pode se observar na pirâmide etária abaixo extraída do IBGE:



Pirâmide Etária - 2022

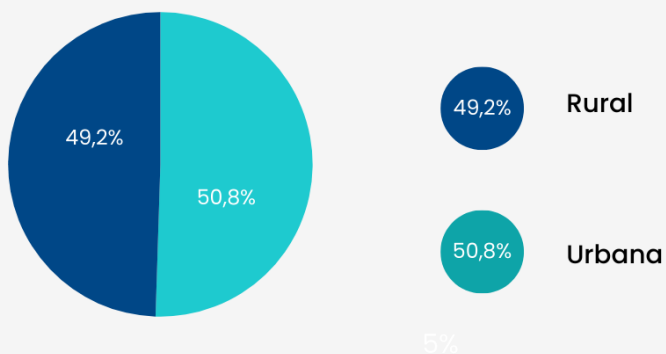


Fonte: IBGE

Com relação a distribuição populacional entre área rural e urbana, a população urbana do município no ano de 2000 ocupava 49,2% (1794 habitantes) enquanto que a população rural ocupava 50,8% (1852 habitantes) de um total de 3646 habitantes. Já no Censo de 2022 observa-se que a população urbana teve um aumento significativo, pois passou a ter 68,4% (3066 habitantes) enquanto que a população rural é de 31,6% (1414 habitantes). Isso demonstra a diminuição nos residentes no meio rural. O que pode estar associado ao êxodo rural, principalmente em relação a população jovem em busca de qualificação e emprego, como pode se observar nos gráficos a seguir.

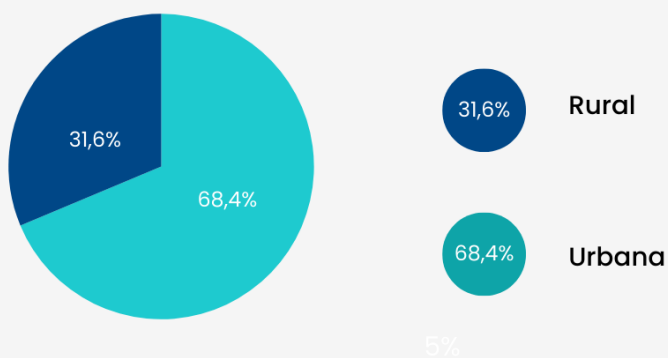


DISTRIBUIÇÃO POPULACIONAL ANO - 2000



Fonte. Elaborado conforme Censo IBGE - FGV Indicadores

DISTRIBUIÇÃO POPULACIONAL ANO - 2000



Fonte. Elaborado conforme Censo IBGE - FGV Indicadores



8. SITUAÇÃO SOCIOECONÔMICA.

8.1. FUNDO DE PARTICIPAÇÃO DOS MUNICÍPIOS - FPM (FEDERAL).

O município de Quatro Pontes recebeu no ano de 2024 o valor de R\$15.742.760,76 do Fundo de Participação dos Municípios. (MF/STN 2024 disponível no site do IPARDES).

8.2. PIB PER CAPITA.

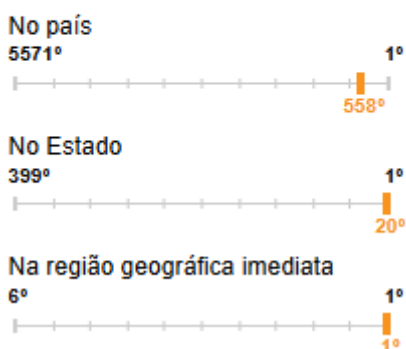
O Produto Interno Bruto o município de Quatro Pontes, possuía em 2021 um PIB per capita de R\$ 62.721,52. (IBGE, IPARDES, 2021).

De acordo com o instituto, em 2022 o salário médio dos trabalhadores formais era de 2,5 salários mínimos mensais, com um total de 1459 pessoas ocupadas, totalizando um percentual de 32,57% da população ocupada. Ainda segundo o CENSO 2022, 26,2% da população quatropontense possui um rendimento nominal mensal de até ½ salário mínimo per capita.

Comparando a média salarial do município, com a média salarial do estado, Quatro Pontes ocupa a 20ª colocação (entre 399 municípios) e no país ocupa a 558ª colocação (entre 5571 municípios), conforme pode-se observar na imagem abaixo. (IBGE, 2022).

Salário médio mensal dos
trabalhadores formais [2022]
2,5 salários mínimos

Comparando a outros municípios





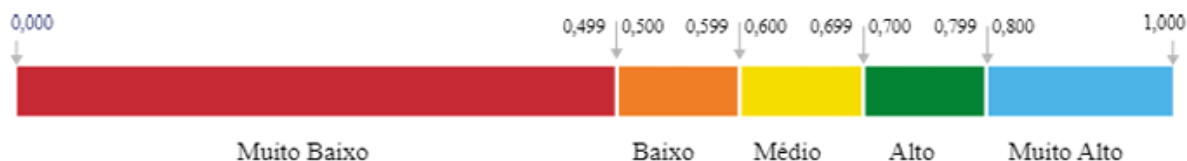
Fonte: IBGE

8.3. TAXA DE DESEMPREGO.

A distribuição da população ocupada era de 1459 habitantes, o que corresponde a 32,57 %, enquanto que a população desempregada acima de 16 anos corresponde a 1,33% (IBGE 2010).

8.4. ÍNDICE DE DESENVOLVIMENTO HUMANO – IDH.

O município de Quatro Pontes é destaque quanto ao índice de Desenvolvimento Humano (IDH) que corresponde a 0,791. O IDH varia de zero até 1, sendo considerado: baixo, entre 0 e 0,499; médio, de 0,500 a 0,799 e elevado, quando maior ou igual a 0,800. (IBGE, 2010).



Em outubro de 2025, o município recebeu o prêmio se consagrando como a melhor cidade do Paraná com a população abaixo de 30.000 habitantes, concorrendo com 333 cidades do Estado, desse porte populacional. Fonte: Band Cidades Excelentes.

8.5. INFRAESTRUTURA URBANA.

Quatro Pontes abrange diversos aspectos que contribuem para a qualidade de vida dos moradores. A cidade possui a área urbana toda pavimentada, enquanto que na área rural há um grande investimento em asfaltamento rural, onde grande parte das ruas já contam com pavimentação asfáltica, facilitando o trânsito e o acesso à cidade.



A área urbana conta com água potável e coleta de lixo. A área rural também conta com coleta de materiais recicláveis.

O município recebeu no mês de outubro de 2025 o prêmio de Band Cidades Excelentes no pilar de infraestrutura e mobilidade urbana.

9. ESPORTE, CULTURA E LAZER.

Em relação aos espaços para atividades de lazer, o município oferece algumas opções, contando com a Praça Cristo Rei, no centro, os parquinhos infantis, no centro e outros distribuídos nos bairros, o Ginásio de Esportes Paulinho Hoffmann, o Ginásio de Esportes do Complexo Escolar, o Clube Social Cultural Quatro Pontes, o Centro de Eventos, onde são levados a efeito os eventos do município, além das associações de moradores de todas as linhas do município.

10. EDUCAÇÃO.

A rede municipal de ensino é composta por escolas que oferecem educação infantil e ensino fundamental. A educação básica é a principal prioridade da gestão educacional, com ações voltadas para a melhoria do processo de ensino e aprendizagem, além da promoção de um ambiente escolar acolhedor e seguro para os estudantes.

A taxa de escolarização em 2022 de crianças e adolescentes entre 6 a 14 aos é de 100%. Comparando a nível estadual e nacional, o município ocupa o primeiro lugar, conforme a imagem abaixo extraída do site do IBGE.



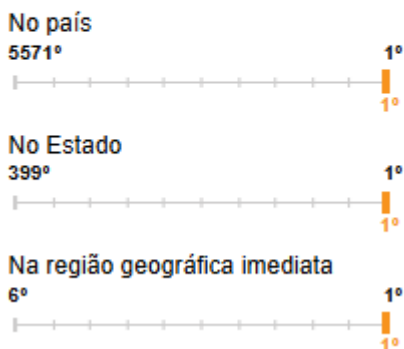
Prefeitura do Município de Quatro Pontes
Estado do Paraná
Secretaria Municipal de Desenvolvimento Social



**Taxa de escolarização de 6 a 14
anos de idade [2022]**

100 %

Comparando a outros municípios



Fonte: IBGE

Segundo o IBGE a taxa de alfabetização de 15 anos ou mais é de 98,39%.

O IDEB é o índice de Desenvolvimento da Educação Básica é um indicador nacional que avalia a qualidade da educação no Brasil e serve para medir a qualidade do aprendizado e estabelecer metas para a melhoria do ensino.

O IDEB dos anos iniciais do ensino fundamental (rede pública) de 2023 era de 7,2. O IDEB anos finais do ensino fundamental (rede pública) de 2023 era de 6,1.

As matrículas no ensino fundamental em 2023 era de 507 e no ensino médio no mesmo ano era de 114, as matrículas de creche eram de 176 (2023) e na pré-escola eram de 144 alunos (2023).

Já nos anos de 2024 e 2025, observa-se um aumento no número de matrículas em algumas faixas etárias, conforme tabela abaixo.

Nível escolar	Matrículas	
	2024	2025
Educação infantil – creche	165	146
Educação infantil – pré-escola	131	121
Ensino fundamental - anos iniciais	307	340
Ensino fundamental - anos finais	211	200



Prefeitura do Município de Quatro Pontes
Estado do Paraná
Secretaria Municipal de Desenvolvimento Social



Ensino médio	121	132
EJA – fundamental	05	05

Fonte: censo escolar – Instituto Nacional de Estudos e pesquisas educacionais Anísio Teixeira – INEP.

10.1 REDE DE ENSINO.

Relação de estabelecimentos de ensino no município de Quatro Pontes:

Centro Municipal de Educação Infantil Cantinho Feliz

Educação Infantil

Rua Cruz Alta, 550 - Centro

Centro Municipal de Educação Infantil Professora Clarice Maria Bremm

Educação Infantil

Rua Taquari, 587 - Centro

Escola Municipal Dona Leopoldina

Ensino Fundamental

Rua Cruz Alta, 609 - Centro

Colégio Estadual Quatro Pontes

Ensino Fundamental e Médio

Rua Cachoeira, 780 - Centro

11. SAÚDE.

O índice de mortalidade infantil, ainda segundo o IBGE, era de 20,83 óbitos por mil nascidos vivos em 2022. Quanto ao esgotamento sanitário adequado em 2010



Prefeitura do Município de Quatro Pontes
Estado do Paraná
Secretaria Municipal de Desenvolvimento Social



era de 22,6%. O município de Quatro Pontes é destaque quanto ao seu índice de desenvolvimento humano municipal (IDHM 2010) que era de 0.791.

Os estabelecimentos de saúde do município são:

Secretaria Municipal de Saúde

Rua São Gabriel, 930 - Centro - (antigo hospital)

Centro de Saúde

Avenida Santa Maria, 790 - Centro

Unidade Básica de Saúde - UBS

Rua São Leopoldo, 199 – Jardim Primavera

De acordo com o DATASUS, o município possui 16 estabelecimentos de saúde (agosto 2025).

12. ASSISTÊNCIA SOCIAL.

A assistência social do município de Quatro Pontes é desenvolvida dentro da Secretaria Municipal de Desenvolvimento Social, localizada na Rua São Gabriel 667, Centro, conforme organograma abaixo.



12.1. CENTRO DE REFERÊNCIA DE ASSISTÊNCIA SOCIAL – CRAS.

O Centro de Referência de Assistência Social (CRAS) é uma unidade pública estatal vinculada à política de Assistência Social, de gestão municipal, que integra a Proteção Social Básica do Sistema Único de Assistência Social (SUAS). Tem como principal função ofertar serviços continuados de Proteção Social Básica às famílias, grupos e indivíduos em situação de vulnerabilidade social, por meio de ações, programas, projetos e benefícios que promovam o fortalecimento dos vínculos familiares e comunitários, bem como o desenvolvimento das potencialidades dos usuários.

Em Quatro Pontes, o CRAS foi implantado no ano de 2009. Por ser considerado município de Pequeno Porte I, com uma população de 4480 habitantes, possui capacidade de referenciamento de até 2.500 famílias.

O CRAS é responsável por executar obrigatoriamente o Serviço de Proteção e Atendimento Integral à Família – PAIF, bem como, executar o Serviço de Convivência e Fortalecimento de Vínculos – SCFV, além dos benefícios eventuais previstos na legislação local, e ainda as demais demandas existentes no território.



Prefeitura do Município de Quatro Pontes
Estado do Paraná
Secretaria Municipal de Desenvolvimento Social



Essa unidade é categorizada como “porta de entrada das famílias”. É um local público, situado em área de fácil acesso a todos, onde são oferecidos os serviços de Assistência Social Básica, com o objetivo de fortalecer a convivência com a família e com a comunidade.

O público alvo das equipes do CRAS são famílias em situação de vulnerabilidade social decorrente da pobreza, do precário ou nulo acesso aos serviços públicos, da fragilização de vínculos de pertencimento e sociabilidade e/ou qualquer outra situação de vulnerabilidade e risco social existentes nos territórios de abrangência desses equipamentos. Ao procurar o CRAS, o cidadão recebe orientação e atendimento com o objetivo de prevenir o rompimento de vínculos, mitigar violações de direitos e facilitar o acesso a serviços, benefícios eventuais, programas de transferência de renda, e direitos sociais, civis e políticos.

A equipe técnica de referência, conta atualmente com: um assistente social; um psicólogo e um assistente administrativo. O equipamento conta também com uma zeladora compartilhada com a Secretaria Municipal de Desenvolvimento Social.

O CRAS do município de Quatro Pontes esta localizado na Rua São Gabriel, 667, Centro, ao lado da Secretaria Municipal de Desenvolvimento Social.

12.1.1. Serviço de Proteção e Atendimento Integral à Família – PAIF.

De acordo com a Tipificação Nacional dos Serviços Socioassistenciais (2009) consiste no trabalho social com famílias, de caráter continuado, com a finalidade de fortalecer a função protetiva da família, prevenir a ruptura de seus vínculos, promover seu acesso e usufruto de direitos, e contribuir na melhoria de sua qualidade de vida. O PAIF atua de forma preventiva, protetiva e proativa, reconhecendo a importância de responder às necessidades humanas de forma integral, para além da atenção a situações emergenciais, centradas exclusivamente nas situações de risco social.

Dentro do espaço do CRAS, o PAIF acontece da seguinte forma:

- Acolhida;
- Oficinas com as famílias;
- Ações comunitárias;
- Ações individualizadas;



- Encaminhamentos.

O PAIF é um serviço que obrigatoriamente deve ser executado no CRAS, sendo suas ações organizadas entre individuais e coletivas.

O PAIF é realizado através do acompanhamento continuado às famílias que estão inseridas no serviço. Este acompanhamento é realizado por meio de visitas domiciliares frequentes, atendimentos individualizados, quando algum membro familiar busca o serviço e ainda, através de ações coletivas em que são abordadas temáticas de interesse coletivo.

12.1.2. Serviço de Convivência e Fortalecimento de Vínculos – SCFV.

O Serviço de Convivência e Fortalecimento de Vínculos – SCFV é realizado em grupos, organizado a partir de percursos, de modo a garantir aquisições progressivas aos seus usuários, de acordo com o seu ciclo de vida, a fim de complementar o trabalho social com as famílias e prevenir a ocorrência de situações de risco social.

O SCFV é executado em outra unidade pública, visando atender os demais bairros e considerando a dificuldade de locomoção do público, oferecendo transporte para facilitar o acesso daqueles que necessitam. Atualmente estão em execução os grupos de idosos 60 anos ou mais, sendo atendidos aproximadamente 62¹ idosos

12.1.3. Benefícios Eventuais.

Os benefícios eventuais atualmente concedidos no âmbito do CRAS, estão previstos na Lei Municipal nº 2343/2020 e demais alterações, a qual prevê a concessão dos seguintes benefícios:

- Auxílio Natalidade;
- Auxílio Funeral;
- Auxílio Alimento;
- Auxílio Documentação;
- Auxílio Calamidade Pública e/ou Situação de Emergência.

¹ Dados extraídos do Sistema de Informações do Serviço de Convivência e Fortalecimento de Vínculos - SISC referente ao terceiro trimestre de 2025.



12.2. CADASTRO ÚNICO

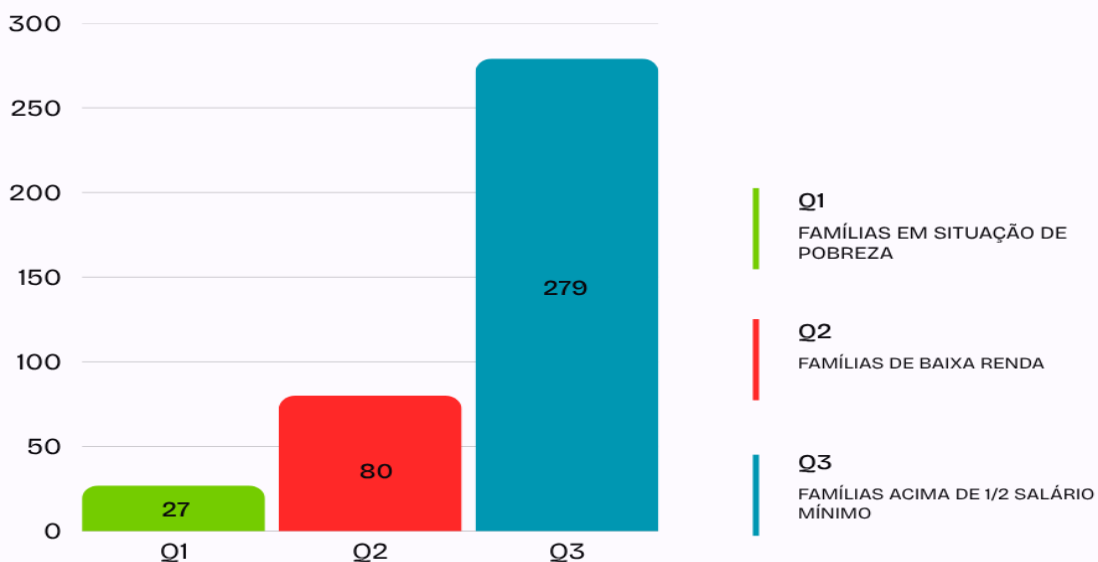
O Cadastro Único para programas sociais constitui-se em um sistema de informações sociais de famílias de baixa renda, mais especificamente de famílias com renda per capita de até meio salário mínimo. Também permite a inclusão de famílias com renda superior a este perfil desde que a inclusão esteja atrelada a seleção ou acompanhamento de programas sociais.

Por meio do Cadastro Único as famílias podem ser selecionadas para participarem de diversos programas sociais, como o Programa Bolsa Família, Programa Pé-de-Meia, Tarifa Social de Energia Elétrica, Auxílio Gás, entre outros.

Atualmente em nosso município (setembro/2025/CECAD) no Cadastro Único havia 386 famílias cadastradas, totalizando 904 pessoas, 125 famílias declararam ser unipessoais, ou seja, que residem sozinhas (portal CADÚNICO junho de 2025). Dentre o total de famílias cadastradas, 27 estão em situação de pobreza, segundo a faixa do Programa Bolsa Família, 80 em situação de baixa renda, com renda per capita de até meio salário mínimo e 279 estão com renda per capita acima de meio salário mínimo, como pode se observar no gráfico abaixo:



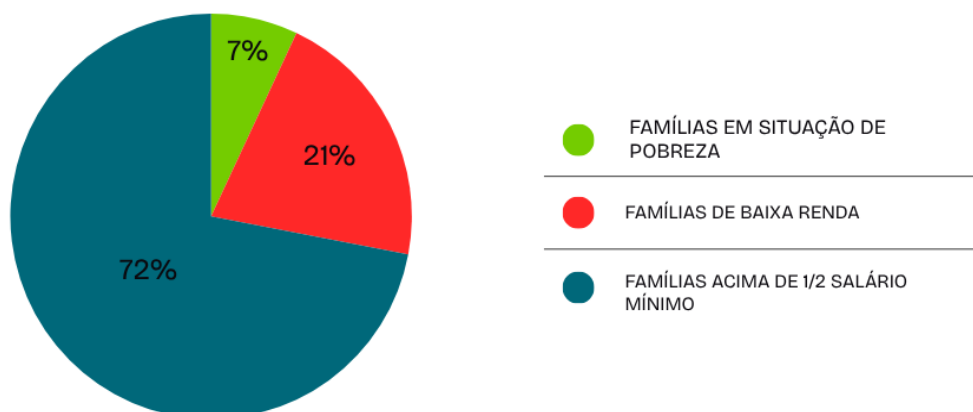
PERFIL DAS FAMÍLIAS INSCRITAS NO CADÚNICO - 2025



Fonte: Elaborado conforme dados do CECAD, setembro 2025

PERFIL DAS FAMÍLIAS INSCRITAS NO CADÚNICO - 2025

Perfil das famílias em %



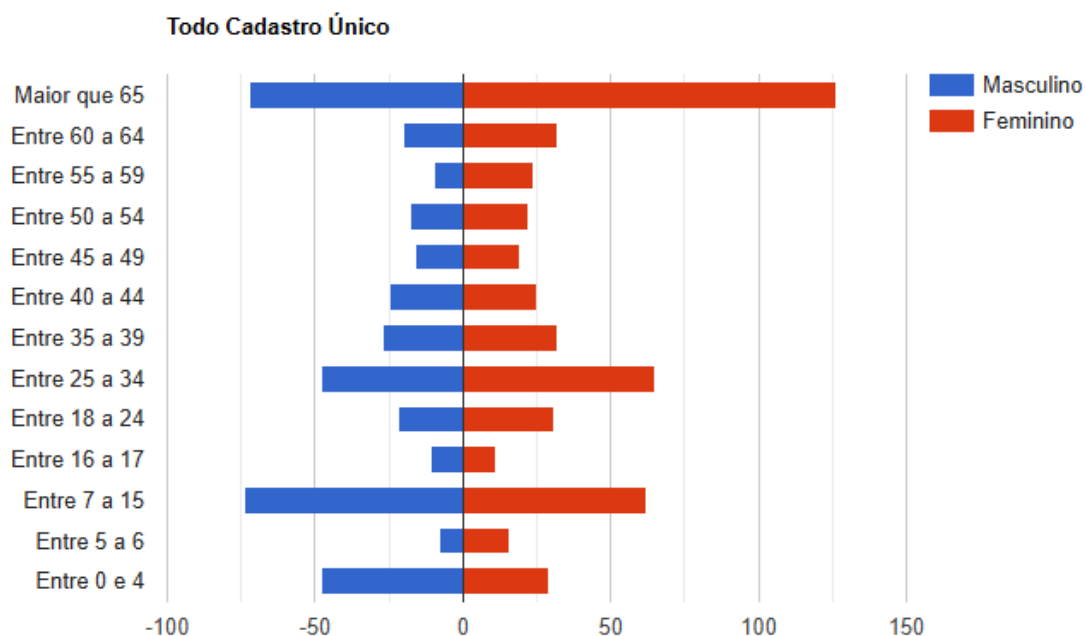
Fonte: Elaborado conforme dados do CECAD, setembro 2025.



Do total de famílias cadastradas, 222, não possuem casa própria e vivem de aluguel e 20 famílias declararam que não possuem renda.

Dentre as pessoas cadastradas no CADÚNICO, observa-se que na faixa etária acima de 65 anos concentra-se o maior número de pessoas, conforme gráfico abaixo. Isso ocorre, pois grande parte dos inscritos no CADÚNICO são idosos que frequentam o Serviço de Convivência e Fortalecimento de Vínculos.

Faixa etária das pessoas cadastradas no CADÚNICO



Fonte: CECAD, setembro, 2025.

12.2.1. Bairros de maior concentração de inscrições no CADÚNICO.

Conforme a base de dados do CECAD, em setembro de 2025, os bairros que possuíam maior número de inscritos no CADUNICO são, em primeiro lugar o Centro, com 187 famílias, seguido da área rural com 45 famílias, o bairro Tropical com 31 famílias, o Itatiaia com 21 e o Santa Clara com 17 famílias, como pode-se observar na tabela a seguir.



Prefeitura do Município de Quatro Pontes
Estado do Paraná
Secretaria Municipal de Desenvolvimento Social



Bairro	Quantidade de famílias inscritas no CADÚNICO.
Centro	187
Zona rural.	45
Tropical	31
Itatiaia	21
Santa Clara	17
Primavera I e II	11
Residencial Bem Viver	09
Monalisa	09
Quintas do Sol	09
Alvorada	06
Jardin União	03
Seimetz	04
Caribe	03
Loteamento Dreyer	02
Condomínio Sol Nascente	01
Condomínio Anschau	01
Condomínio Canadá	03
Sem bairro definido no CECAD	24
Total	386

Fonte: tabela elaborada com base na base de dados do CECAD setembro de 2025.

12.2.2. Pessoas com deficiência.

Em consulta à base de dados do CECAD, o município de Quatro Pontes, possui 67 pessoas cadastradas no CADÚNICO com algum tipo de deficiência. (CECAD, julho 2025), sendo classificadas entre cegueira; baixa visão; surdez severa/profunda; surdez leve/moderada; deficiência física; deficiência mental ou intelectual; Síndrome de Down e transtorno/doença mental, entretanto o quantitativo de cada classificação não está disponível na base de dados do CECAD.

12.3 PESSOAS EM SITUAÇÃO DE RUA.

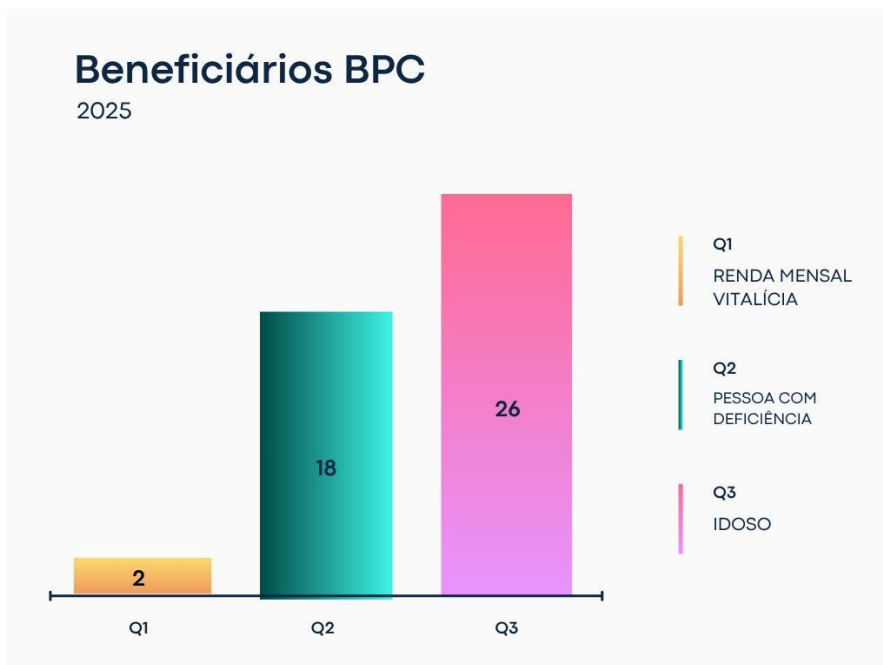
Atualmente o município não possuem pessoas residentes em situação de rua (CECAD, agosto2025). Esporadicamente, pessoas em situação de rua, em



passagem pelo município, buscam os serviços de assistência social para solicitar o benefício eventual de Auxílio passagem e /ou alimentação e roupas.

12.4. BENEFÍCIO DE PRESTAÇÃO CONTINUADA - BPC.

Quanto ao Benefício de Prestação Continuada - BPC, o qual garante um salário mínimo mensal à pessoa com necessidade especial e o idoso com mais de 65 anos, que comprovem não possuir meios de prover a própria manutenção e nem de tê-la provida por sua família. De acordo com o VISDATA, em agosto de 2025, o município apresenta os seguintes números: 18 benefícios para pessoas com deficiência e 26 benefícios para idosos totalizando 44 benefícios e um repasse mensal de R\$ 66.792,94 aos beneficiários. O município ainda possui 2 beneficiários de renda Mensal Vitalícia, totalizando R\$ 3.036,00 de repasse aos beneficiários, como pode-se observar no gráfico abaixo:

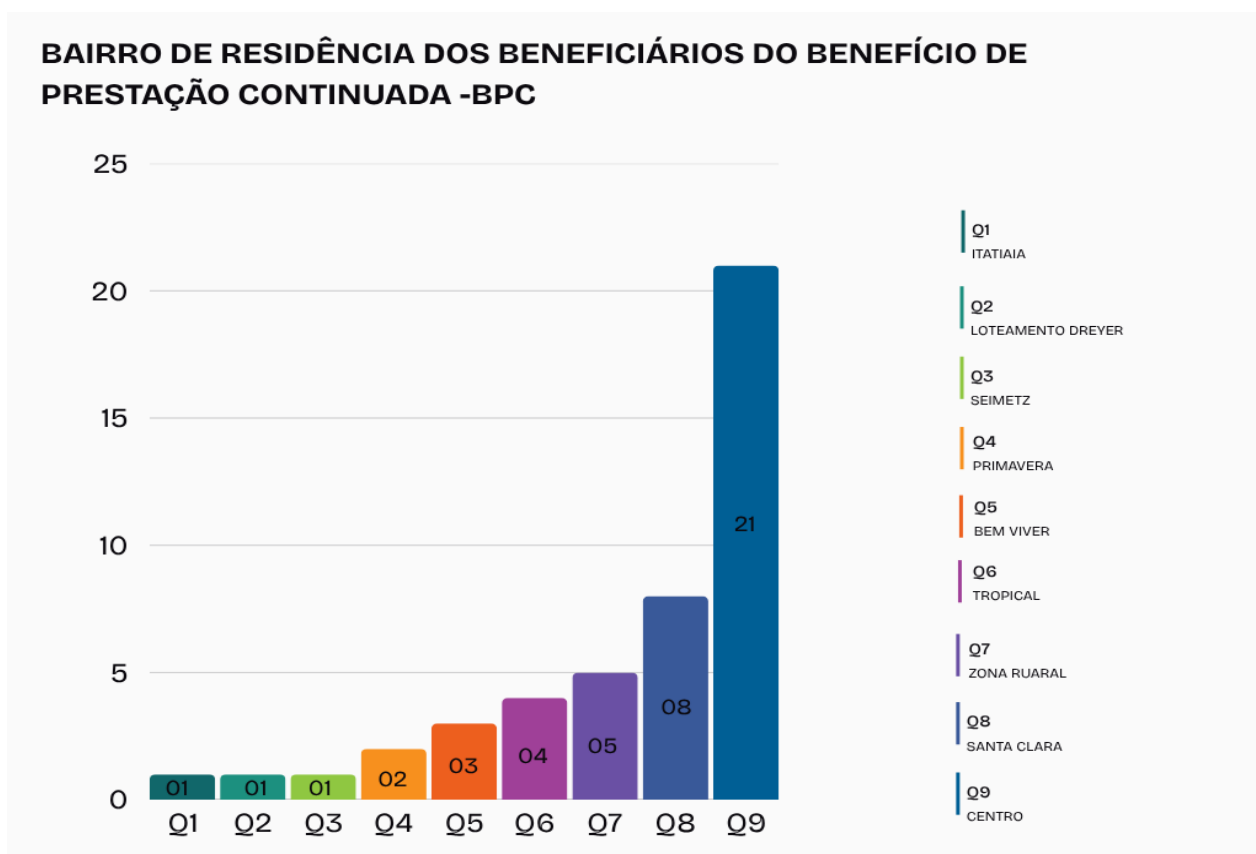


Fonte: VISDATA agosto 2025



12.4.1 Residência dos beneficiários do Benefício de Prestação Continuada.

Em relação às regiões de maior concentração de beneficiários do Benefício de Prestação Continuada, a maior parte reside na região central da cidade, com 21 beneficiários, seguida pelo bairro Santa Clara, com 8 beneficiários. A área rural possui 5 beneficiários; o bairro Tropical, 4; o loteamento Bem Viver, 3; o bairro Primavera, 2; e os demais — Itatiaia, loteamento Dreyer e Seimetz — possuem 1 beneficiário em cada um, conforme o gráfico abaixo.



Fonte: elaborado pela vigilância socioassistencial com base nos dados do RMA e CECAD (setembro de 2025).

12.5. PROGRAMA BOLSA FAMÍLIA.



Prefeitura do Município de Quatro Pontes
Estado do Paraná
Secretaria Municipal de Desenvolvimento Social



No ano de 2023 foi instituído o Novo Bolsa Família, com valores de benefícios variáveis, e que beneficia a família de acordo com a sua composição e necessidades. Anteriormente o benefício era padronizado, ou seja, todas as famílias alvo recebiam praticamente mesmo valor. Hoje, o benefício pago é de acordo com a configuração familiar.

Em setembro de 2025 o município possuía 52 famílias recebendo o benefício do Programa Bolsa Família. (REAGI). O benefício médio mensal foi de R\$ 566,98 totalizando R\$ 29.483,00 em repasses mensais. (VISDATA. Set. 2025).

Quantidade de benefícios de Renda de Cidadania (BRC)	Quantidade de benefícios complementares. (BCO)	Quantidade de benefícios primeira infância. (PBI)	Quantidade de benefícios Variáveis familiares gestante (BGV)	Quantidade de benefícios variáveis familiares nutriz (BVN)	Quantidade de benefícios variáveis criança (BV)	Quantidade de Benefícios variáveis familiares adolescente (BVA)	Quantidade de benefícios variáveis familiares criança e adolescente somados.
157	45	31	04	01	35	09	44

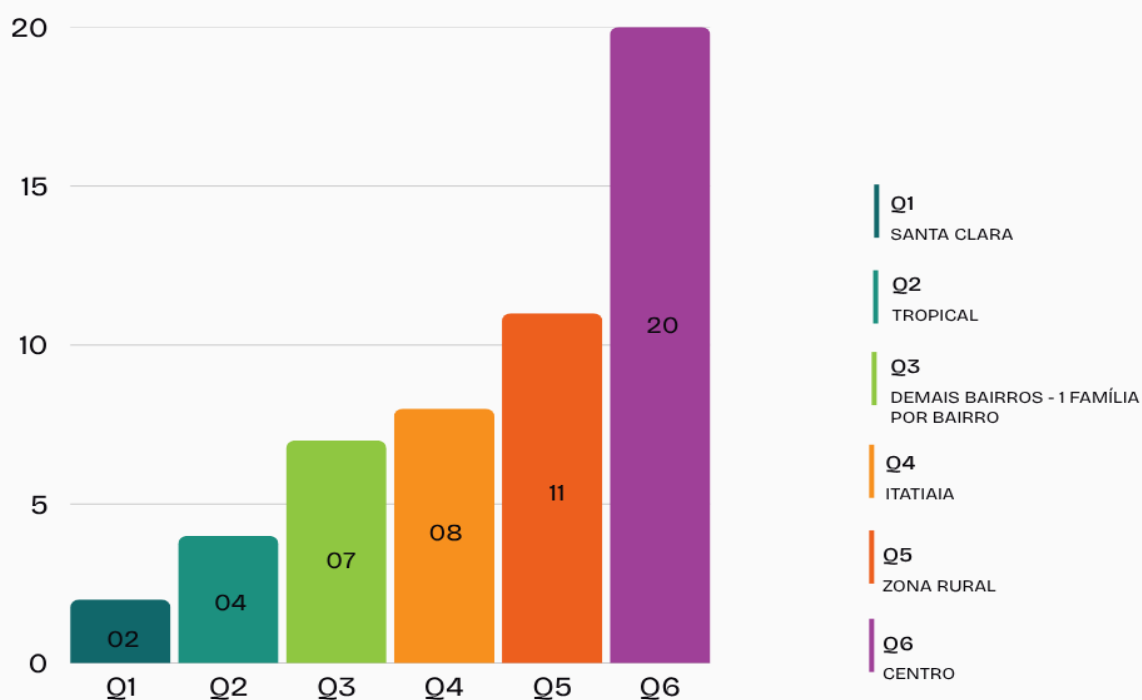
Fonte: elaborada a partir dos dados do VISDATA setembro 2025.

12.5.1. Residência dos beneficiários do Programa Bolsa Família.

Em relação ao bairro de residência dos beneficiários do Programa Bolsa Família, pode-se notar que estes residem predominantemente na região central, com 20 famílias, seguida da zona rural, com 11 famílias. Em seguida, vêm o bairro Itatiaia, com 8 famílias; o Tropical, com 4 famílias; e o Santa Clara, com 2 famílias. Os demais bairros — Quintas do Sol, Monalisa, Jardim União, Alvorada, Primavera, Loteamento Bem Viver e Seimetz — possuem uma família beneficiária em cada um, como pode ser observado no gráfico abaixo.



BAIRRO DE RESIDÊNCIA DAS FAMÍLIAS BENEFICIÁRIAS DO PROGRAMA BOLSA FAMÍLIA



12.5.2. Acompanhamento das condicionalidades.

Devido à pandemia de Covid-19, que originou a interrupção das atividades escolares e, por consequência, a interrupção do acompanhamento das condicionalidades da educação, porém o acompanhamento das condicionalidades de educação voltou a ser obrigatório desde o terceiro período de 2022, nos meses de junho e julho.

Em julho de 2025, 64 beneficiários de 4 a 18 anos incompletos de idade tinham perfil para acompanhamento das condicionalidades de educação.

O município de Quatro Pontes conseguiu acompanhar 59 beneficiários entre 4 e 18 anos incompletos de idade, o que corresponde a uma cobertura de



Prefeitura do Município de Quatro Pontes
Estado do Paraná
Secretaria Municipal de Desenvolvimento Social



acompanhamento de 92,2% na educação, enquanto que em nível nacional o acompanhamento foi de 86,4%.

Em junho de 2025, 116 beneficiários tinham perfil para acompanhamento das condicionalidades de saúde. Compõem o público para acompanhamento das condicionalidades de saúde as crianças menores de 7 anos e as mulheres.

O município de Quatro Pontes conseguiu acompanhar 98 beneficiários, o que corresponde a uma cobertura de acompanhamento de 84,5% na saúde. O resultado nacional de acompanhamento foi de 81,4%. (Programa Bolsa Família e Cadastro Único no seu Município).

13. CENTRO DE REFERÊNCIA ESPECIALIZADO DE ASSISTÊNCIA SOCIAL – CREAS.

O Município de Quatro Pontes, classificado como Porte I (até 20 mil habitantes, segundo critérios do IBGE), ainda não dispõe de sede própria para o Centro de Referência Especializado de Assistência Social – CREAS. Essa condição está em conformidade com as normas do Sistema Único de Assistência Social (SUAS), uma vez que, conforme disposto na NOB/SUAS/2012 e na Resolução CNAS nº 109/2009 (Tipificação Nacional dos Serviços Socioassistenciais), os municípios de pequeno porte I não possuem obrigatoriedade de manter CREAS municipal próprio, podendo organizar a execução da Proteção Social Especial (PSE) de média complexidade de forma regionalizada ou vinculada à estrutura da Secretaria Municipal de Assistência Social, até que haja condições técnicas, populacionais e orçamentárias para a implantação da unidade.

O público alvo do serviço de Proteção Social Especial são famílias e indivíduos que vivenciam violações de direitos. Também executa o Serviço de Proteção Social aos adolescentes em cumprimento de medidas socioeducativas de Liberdade Assistida - LA e Prestação de Serviços à Comunidade – PSC.

O acesso para atendimento no serviço acontece por meio de encaminhamentos dos serviços socioassistenciais, sistema de garantia de direitos/rede



Prefeitura do Município de Quatro Pontes
Estado do Paraná
Secretaria Municipal de Desenvolvimento Social



de proteção, outras políticas públicas, denúncias realizadas pela comunidade, ou ainda a procura espontânea realizada pela população.

No caso de Quatro Pontes, os serviços da PSE vêm sendo desenvolvidos no âmbito da Secretaria Municipal de Desenvolvimento Social, por meio de equipe técnica composta por um assistente social.

Atualmente no serviço de Proteção Social Especial são concedidos os seguintes benefícios eventuais:

- Auxílio Passagem

13.1. SERVIÇO DE PROTEÇÃO SOCIAL ESPECIAL DE ALTA COMPLEXIDADE.

Atualmente o município de Quatro Pontes, por ser um município de pequeno porte I, as demandas de alta complexidade são atendidas também pela equipe técnica do serviço de Proteção Social Especial. O município conta com um serviço e um programa que integram a Proteção Social Especial de alta complexidade, que estão descritos logo abaixo.

- Serviço de Acolhimento em Família Acolhedora;
- Programa Guarda Subsidiada.

14. REDE DE ATENDIMENTO SOCIOASSISTENCIAL.

O município conta com uma rede de atendimento socioassistencial composta dos seguintes órgãos:

Secretaria Municipal de Desenvolvimento Social

Rua São Gabriel, 667 - Centro

Telefone: (45) 98806-4950 (*Whatsapp*)

Horário de atendimento: 08h00 às 12h00 - 13h00 às 17h30

E-mail: assistencia@quatropontes.pr.gov.br

gestaoquatropontes@gmail.com

Equipe de Proteção Social Especial

Rua São Gabriel, 667 - Centro



Prefeitura do Município de Quatro Pontes
Estado do Paraná
Secretaria Municipal de Desenvolvimento Social



Telefone: (45) 99984-0365 (*Whatsapp*)
Horário de atendimento: 08h00 às 12h00 - 13h00 às 17h30
e-mail: servicosocial4p@gmail.com

Centro de Convivência do Idoso

Rua Padre Aloisio Baumeister, esquina com a Rua Aloisio Kappes, 1444 -
condomínio Schindler

Secretaria Municipal de Educação

Rua Cruz Alta, 609 - Centro
Telefone: 3279-8127
Horário de atendimento: 08h00 às 12h00 - 13h30 às 17h30
E-mail: educacao@quatropontes.pr.gov.br

Centro de Referência De Assistência Social - CRAS

Rua são Gabriel, 667 - Centro
Telefone: (45) 99984-0458 (*Whatsapp*)
Horário de atendimento: 08h00 às 12h00 - 13h30 às 17h30
e-mail: craspaif@quatropontes.pr.gov.br

Conselho Tutelar

Rua Nelson Minks, 640 - Centro
Telefones: (45) 98826-6396 (Plantão) | (45) 3279-1334 (*whatsapp*)
Horário de atendimento: 08h00 às 12h00 – 13h30 às 17h30
E-mail: ctquatropontespr@hotmail.com

Secretaria Municipal de Saúde

Rua São Gabriel, 930 - Centro (antigo hospital)
Telefone: (45) 3279-8147 | (45) 98805-6522
Horário de atendimento: 08h00 às 12h00 - 13h30 às 17h30

Centro de Saúde

Avenida Santa Maria, 790 - Centro
Telefone: (45) 3279-8112 | (45) 3279-8113 | (45) 98806-9784
E-mail: postodesaudeqp@hotmail.com
Horário de atendimento: 08h00 às 12h00 - 13h30 às 17h30

Unidade Básica de Saúde - UBS

Rua São Leopoldo, 199 – Jardim Primavera.
Telefone: (45) 3279-8129 | (45) 98842-6308
Horário de atendimento: 08h00 às 12h00 - 13h30 às 17h30



15. CONSIDERAÇÕES FINAIS.

A elaboração deste Diagnóstico Socioterritorial do Município de Quatro Pontes/PR representa um marco importante na consolidação da função da Vigilância Socioassistencial no âmbito local. Este instrumento possibilitou a sistematização de dados, a leitura crítica da realidade e a identificação de vulnerabilidades sociais e violações de direitos que impactam diretamente as famílias e os indivíduos do território.

A partir da análise contextual, histórica, demográfica, socioeconômica e da rede de serviços socioassistenciais, foi possível evidenciar tanto os desafios quanto as potencialidades do município.

A construção do diagnóstico reafirma a importância do registro e do uso de dados territoriais como base para o planejamento das ações da assistência social. Ele contribui para o aprimoramento da gestão, permitindo o reordenamento da oferta de serviços, a ampliação do acesso e o fortalecimento da rede de proteção social. Além disso, serve como subsídio estratégico para a formulação de políticas públicas integradas, mais eficazes e responsivas às reais necessidades da população. Destaca-se também o esforço coletivo das equipes técnicas, do órgão gestor da política de assistência social e dos equipamentos da rede socioassistencial, que contribuíram ativamente para a produção e organização das informações aqui apresentadas.



16. REFERÊNCIAS

BRASIL. **Instituto Nacional de Estudos e Pesquisas Educacionais Anísio Teixeira (INEP)**. Disponível em: <https://www.gov.br/inep/pt-br>. Acesso em: 22 de outubro de 2025.

BRASIL. **Lei nº 8.742, de 7 de dezembro de 1993**. Dispõe sobre a organização da Assistência Social e dá outras providências. Disponível em: https://www.planalto.gov.br/ccivil_03/leis/l8742.htm

BRASIL. Ministério Do Desenvolvimento Social E Combate À Fome. **Orientações Técnicas: Centro de Referência de Assistência Social – CRAS**. Brasília, 2009.

BRASIL. Ministério Do Desenvolvimento Social E Combate À Fome. **Orientações Técnicas: Centro de Referência Especializado de Assistência Social – CREAS**. Brasília, 2011.

BRASIL. Ministério Do Desenvolvimento Social E Combate À Fome. **Tipificação Nacional dos Serviços Socioassistenciais**. Brasília, 2009. Material reimpresso em 2014.

BRASIL. **Norma Operacional Básica do SUAS (NOB/SUAS)**. Resolução CNAS nº 33, de 12 de dezembro de 2012. Disponível em: https://www.mds.gov.br/webarquivos/public/NOBSUAS_2012.pdf

Brasil. Orientações Técnicas da Vigilância Socioassistencial - Disponível em https://www.mds.gov.br/webarquivos/publicacao/assistencia_social/Cadernos/Orientacoes_Vigilancia.pdf

BRASIL. **Política Nacional de Assistência Social**. Resolução CNAS nº 145, de 15 de outubro de 2004. Disponível em: https://www.mds.gov.br/webarquivos/publicacao/assistencia_social/normativas/pnas2004.pdf

BRASIL. **Programa Bolsa Família e Cadastro Único no seu Município**. Disponível em: <https://aplicacoes.cidadania.gov.br/ri/pbfcad/relatorio-completo.html>

BRASIL. **Ministério da Saúde. DATASUS**. <http://tabnet.datasus.gov.br/cgi/tabcgi.exe?ibge/censo/cnv/desemprpr.def>
IBGE. <https://cidades.ibge.gov.br/brasil/pr/quatropontes/panorama>

FUNDAÇÃO GETÚLIO VARGAS. **FGV municípios**. Disponível em: <https://municipios.fgv.br/indicadores>



Prefeitura do Município de Quatro Pontes
Estado do Paraná
Secretaria Municipal de Desenvolvimento Social



PARANÁ. Instituto Paranaense de Desenvolvimento Econômico e Social (IPARDES). Cadernos municipais. Disponível em:
<https://www.ipardes.pr.gov.br/Pagina/Cadernos-municipais>

QUATRO PONTES, Lei 2545/2021 de 17 de dezembro de 2021. Institui o Programa Família Acolhedora para Propiciar Convivência Familiar e Comunitária às Crianças e Adolescentes Afastados das Famílias de Origem Por Ordem Judicial e Dá Outras Providências. Disponível em:
<https://leismunicipais.com.br/a1/pr/q/quatro-pontes/lei-ordinaria/2021/255/2545/lei-ordinaria-n-2545-2021-institui-o-programa-familia-acolhedora-para-propiciar-convivencia-familiar-e-comunitaria-as-criancas-e-adolescentes-afastados-das-familias-de-origem-por-ordem-judicial-e-da-outras-providencias?q=2545>

QUATRO PONTES. LEI Nº 3017/2025, de 21 de maio de 2025. Institui Programa Social Através de Cartão de Benefícios e dá Outras Providências. Disponível em:
<https://leismunicipais.com.br/a1/pr/q/quatro-pontes/lei-ordinaria/2025/302/3017/lei-ordinaria-n-3017-2025-institui-programa-social-atraves-de-cartao-de-beneficios-e-da-outras-providencias?q=cart%C3%A3o>

QUATRO PONTES. Lei 2343/2020 de 29 de abril de 2020. Dispõe Sobre A Instituição do Sistema Único De Assistência Social do Município de Quatro Pontes - Pr e dá Outras Providências. Disponível em: <https://leismunicipais.com.br/a1/pr/q/quatro-pontes/lei-ordinaria/2020/235/2343/lei-ordinaria-n-2343-2020-dispoe-sobre-a-instituicao-do-sistema-unico-de-assistencia-social-do-municipio-de-quatro-pontes-pr-e-da-outras-providencias?q=2343>

QUATRO PONTES. Lei 2704/2023 de 15 de fevereiro de 2023. Institui o Programa Guarda Subsidiada, em Família Extensa ou Ampliada, de Crianças e Adolescentes em Situação de Risco Social e dá outras providências. Disponível em:
<https://leismunicipais.com.br/a1/pr/q/quatro-pontes/lei-ordinaria/2023/271/2704/lei-ordinaria-n-2704-2023-institui-o-programa-guarda-subsidiada-em-familia-extensa-ou-ampliada-de-criancas-e-adolescentes-em-situacao-de-risco-social-e-da-outras-providencias?q=2704>

QUATRO PONTES. Plano Municipal de Assistência Social 2022 – 2025. Disponível em:
<https://quatropontes.pr.gov.br/secoes/50/secretaria-municipal-de-desenvolvimento-social-plano-municipal-de-assistencia-social>

QUATRO PONTES. Fluxo de Proteção à Criança e Adolescente Vítima ou Testemunha de Violência do Município de Quatro Pontes – Pr
<https://quatropontes.pr.gov.br/secoes/53/secretaria-municipal-de-desenvolvimento-social-fluxos-e-protocolos-de-atendimentos>



Prefeitura do Município de Quatro Pontes
Estado do Paraná
Secretaria Municipal de Desenvolvimento Social



QUATRO PONTES. **História de Quatro Pontes.** Disponível em:
<https://quatropontes.pr.gov.br/municipio/1/historia>